

MIASTO I GMINA RADOMYŚL WIELKI

MIJSCOWY PLAN ZAGOSPODAROWANIA PRZESTRZENNEGO "OSIEDLE KOŚCIUSZKI 3"
























SKALA 1:1000

0 10 20 30 40 50 m

Załącznik Nr 1
do Uchwały Nr .../.../2022
Rady Miejskiej w Radomyślu Wielkim
z dnia ... 2022 r.
ogłoszonej w Dzienniku Urzędowym
Województwa Podkarpackiego
DZ.URZ.WOJ.2022.xxx

Wyrys ze Studium uwarunkowań i kierunków
zagospodarowania przestrzennego
Gminy i Miasta Radomyśl Wielki
- Orientacja w skali 1: 10 000

OZNACZENIA OBOWIĄZUJĄCE:

-  Granica opracowania planu miejscowego
-  Linie rozgraniczające tereny o różnym przeznaczeniu lub różnych zasadach zagospodarowania
-  Nieprzekraczalne linie zabudowy
-  Wymiarowanie linii w metrach
-  MW Teren zabudowy mieszkaniowej wielorodzinnej
-  MN Tereny zabudowy mieszkaniowej jednorodzinnej
-  MN,U Tereny zabudowy mieszkaniowej jednorodzinnej, usługowej
-  U Tereny zabudowy usługowej
-  UP Teren zabudowy usługowo-produkcyjnej
-  UKS Teren zabudowy usług obsługi komunikacji
-  US Teren zabudowy usług sportowo-rekreacyjnych
-  ZN Teren zieleni niskiej
-  WS Teren wód powierzchniowych
-  KS Teren obsługi komunikacji
-  KDD Teren drogi publicznej dojazdowej
-  Kxj Tereny ciągów pieszo-jezdnych
-  E Tereny urządzeń infrastruktury technicznej - stacje transformatorowe
-  K Teren urządzeń infrastruktury technicznej - kanalizacja
-  Napowietrzna linia elektroenergetyczna WN 110kV wraz ze strefą techniczną
-  Napowietrzna linia elektroenergetyczna SN 15kV wraz ze strefą techniczną
-  w110 Projektowana sieć wodociągowa
-  g80 Projektowana sieć gazownicza
-  k200 Projektowana sieć kanalizacji sanitarnej

OZNACZENIA INFORMACYJNE:

dr. woj. nr 984 Nazwy dróg sąsiadujących
dr. gm. nr xxx z terenem planu miejscowego

